






PJ 1 - Plan 50 000e Localisation des fermes associées au PROJET

Légende:

-  Emplacement Site métha
-  cuves déportées
-  Fermes associées



Fond cartographique : IGN
Source des données : SYNERGIS ENVIRONNEMENT

Dossier enregistrement ICPE Méthanisation

SAS LA FORET

N° Affaire : 002748

Auteur : SS

0 250500 m



Echelle : 1/50 000e (A4)
Seule l'échelle graphique
est garantie

DATE : 22-10-2020

 SYNERGIS
ENVIRONNEMENT